Sez. 1
Progr.: 0+016.04
Scala : 1:200:200
Q.Rif. : 140.00

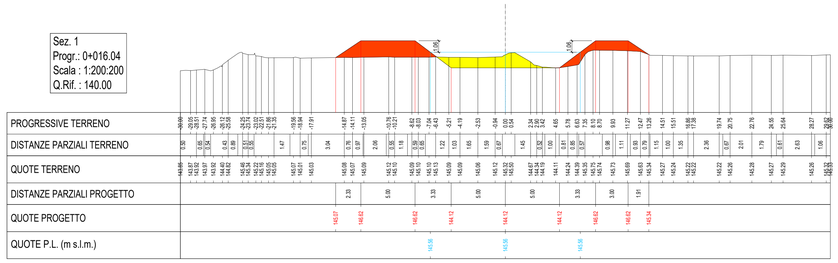

Mat. alla progr. 0+016.04

Mat.	Area (m²)	Vol. (m³)	Vol. Cum. (m³)
Rilevato	16.32	0.00	0.00
Scavo	8.46	0.00	0.00

Sez. 2
Progr.: 0+100.00
Scala : 1:200:200
Q.Rif. : 140.00

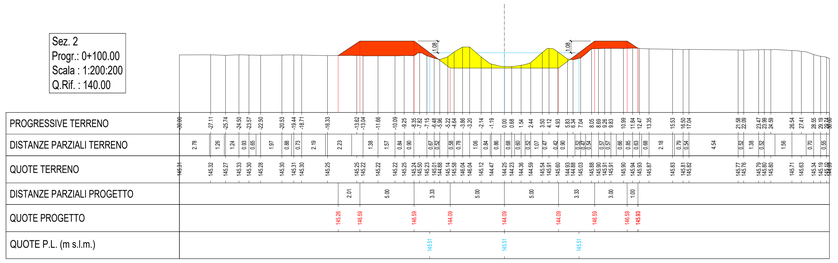

Mat. alla progr. 0+100.00

Mat.	Area (m²)	Vol. (m³)	Vol. Cum. (m³)
Rilevato	12.75	1252.01	1252.01
Scavo	11.06	822.74	822.74

Sez. 3
Progr.: 0+200.00
Scala : 1:200:200
Q.Rif. : 140.00

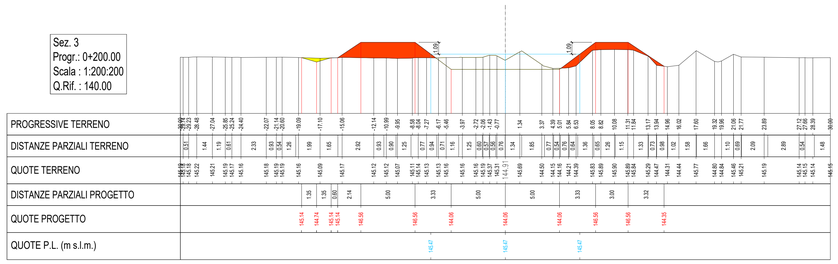

Mat. alla progr. 0+200.00

Mat.	Area (m²)	Vol. (m³)	Vol. Cum. (m³)
Rilevato	14.82	1348.46	2600.47
Scavo	10.67	1083.57	1906.31

Sez. 4
Progr.: 0+300.00
Scala : 1:200:200
Q.Rif. : 140.00

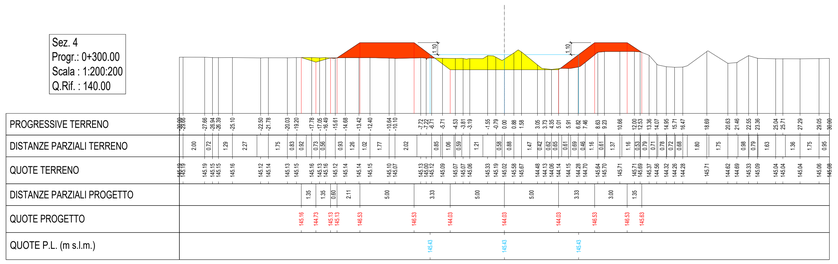

Mat. alla progr. 0+300.00

Mat.	Area (m²)	Vol. (m³)	Vol. Cum. (m³)
Rilevato	15.73	1519.56	4120.04
Scavo	10.16	1040.06	2946.37

Sez. 5
Progr.: 0+400.00
Scala : 1:200:200
Q.Rif. : 140.00

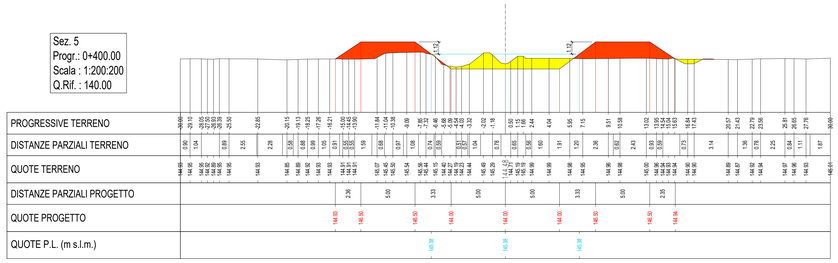

Mat. alla progr. 0+400.00

Mat.	Area (m²)	Vol. (m³)	Vol. Cum. (m³)
Rilevato	19.66	1790.92	5910.95
Scavo	9.31	975.55	3921.92

Sez. 6
Progr.: 0+500.00
Scala : 1:200:200
Q.Rif. : 140.00

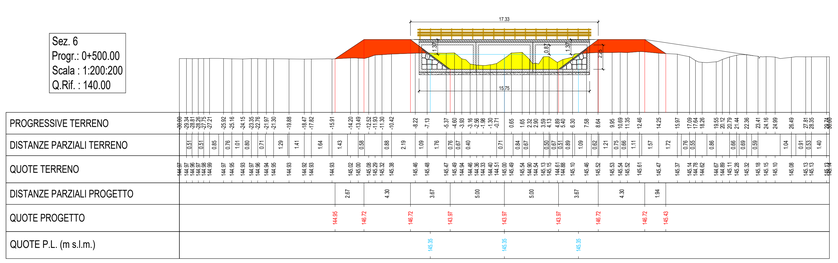

Mat. alla progr. 0+500.00

Mat.	Area (m²)	Vol. (m³)	Vol. Cum. (m³)
Rilevato	14.21	1692.71	7603.66
Scavo	11.26	1029.11	4951.03

Sez. 7
Progr.: 0+600.00
Scala : 1:200:200
Q.Rif. : 140.00

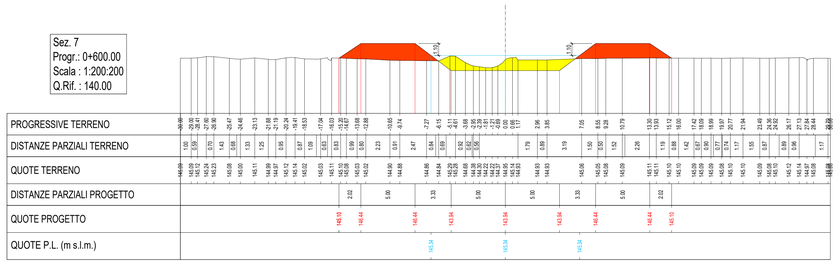

Mat. alla progr. 0+600.00

Mat.	Area (m²)	Vol. (m³)	Vol. Cum. (m³)
Rilevato	20.10	1720.47	9324.13
Scavo	9.81	1053.28	6004.31

Sez. 8
Progr.: 0+700.00
Scala : 1:200:200
Q.Rif. : 140.00

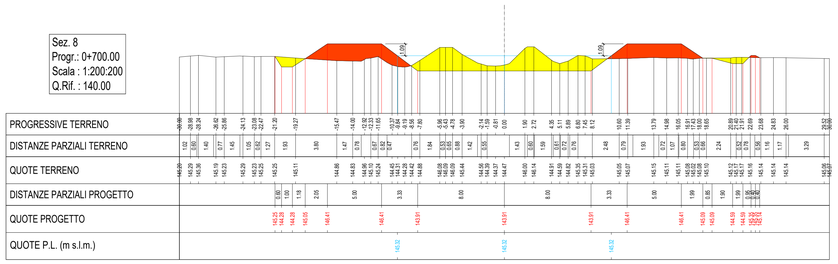

Mat. alla progr. 0+700.00

Mat.	Area (m²)	Vol. (m³)	Vol. Cum. (m³)
Rilevato	20.55	2032.35	11356.48
Scavo	21.91	1585.90	7590.21

Sez. 9
Progr.: 0+800.00
Scala : 1:200:200
Q.Rif. : 140.00

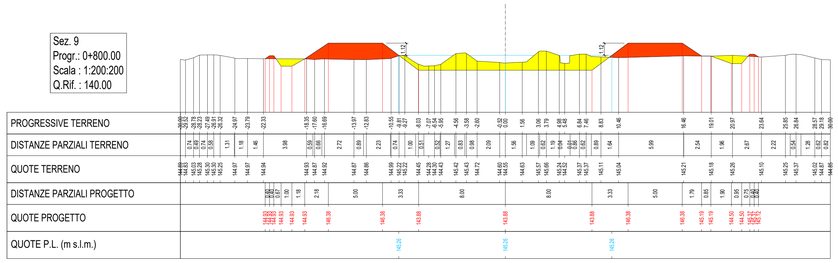

Mat. alla progr. 0+800.00

Mat.	Area (m²)	Vol. (m³)	Vol. Cum. (m³)
Rilevato	18.80	1967.23	13323.71
Scavo	18.24	2007.55	9597.76

Sez. 10
Progr.: 0+900.00
Scala : 1:200:200
Q.Rif. : 140.00

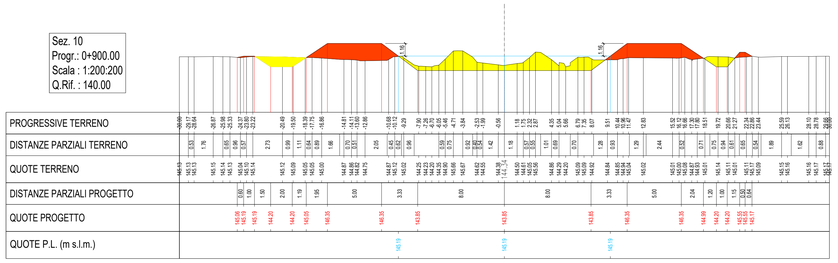

Mat. alla progr. 0+900.00

Mat.	Area (m²)	Vol. (m³)	Vol. Cum. (m³)
Rilevato	19.79	1933.64	15257.35
Scavo	16.09	1713.20	11310.96

Mat.: Terreno movimentato
Vol. Cum.: Valore progressivo del terreno movimentato dalla sezione 1 alla sezione considerata

FASE 2: OPERE DI COMPLETAMENTO OPZIONALI

Associazione Temporanea di Imprese tra:
HYDRODATA INGEGNERIA DELLE RISORSE IDRICHE
Via Pontida 23 - 10123 Torino Tel. 011/5613.100, fax 011/5.92.891
e-mail: hydro@hydrodata.it www.hydrodata.it
Dott. Ing. MASSIMO MASSARA n° 7197 ORDINE DEGLI INGEGNERI DELLA PROVINCIA DI TORINO
HYM. STUDIO Ingegneria Idraulica
Via Pontida 23 - 10123 Torino Tel. 011/5613.100, fax 011/5.92.891
e-mail: hym@hymstudio.it www.hymstudio.it
Dott. Ing. BERTERO BARBARA n° 8101 ORDINE DEGLI INGEGNERI DELLA PROVINCIA DI TORINO
Hydrodata S.p.A. consorzio stabile
Via Pontida 23 - 10123 Torino tel. 011/5.92.811, fax 011/5.92.820
e-mail: hydro@hydrodata.it - www.hydrodata.it

COMUNE DI FONTANETTO PO

Provincia di Vercelli

REALIZZAZIONE CANALE SCOLMATORE AD OVEST DI FONTANETTO PO

PROGETTO ESECUTIVO

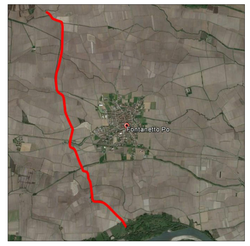

Sezioni trasversali
Scala 1:200 - Tav. 1

CODICE DOCUMENTO															ELABORATO
3	2	1	8	-	0	9	-	0	3	1	0	2	-	D W G	10.1

REV.	DATA	REDAZIONE	VERIFICA	AUTORIZZAZIONE	MODIFICHE
02	APR. 24	S. ORVIA	A. DENINA	M. CODO	
01	MAR. 22	M. CODO	R. BERTERO	C. SOLDERA	
00	OTT. 21	M. CODO	R. BERTERO	C. SOLDERA	

RIPRODUZIONE O CONSEGNA A TERZI SOLO DIETRO SPECIFICA AUTORIZZAZIONE