Sez. 21
Progr.: 2+000.00
Scala : 1:200:200
Q.Rif. : 140.00

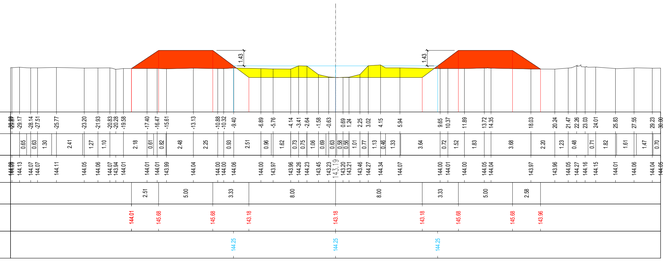

Mat. alla progr. 2+000.00

Mat.	Area (m²)	Vol. (m³)	Vol. Cum. (m³)
Rilevato	24.65	2609.47	36686.35
Scavo	11.79	1120.38	27159.46

Sez. 22
Progr.: 2+100.00
Scala : 1:200:200
Q.Rif. : 140.00

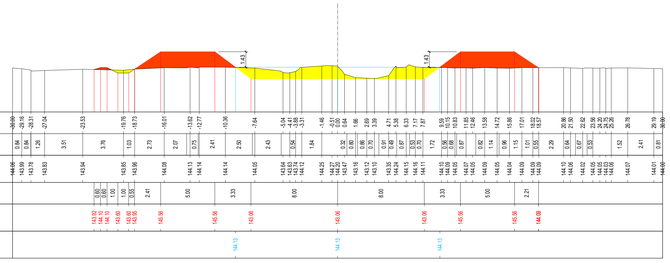

Mat. alla progr. 2+100.00

Mat.	Area (m²)	Vol. (m³)	Vol. Cum. (m³)
Rilevato	21.09	2287.33	38973.69
Scavo	13.45	1261.71	28421.17

Sez. 23
Progr.: 2+200.00
Scala : 1:200:200
Q.Rif. : 140.00

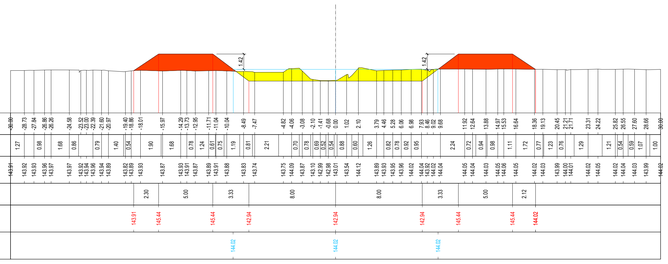

Mat. alla progr. 2+200.00

Mat.	Area (m²)	Vol. (m³)	Vol. Cum. (m³)
Rilevato	20.82	2094.31	41068.00
Scavo	13.66	1355.60	29776.77

Sez. 24
Progr.: 2+300.00
Scala : 1:200:200
Q.Rif. : 140.00

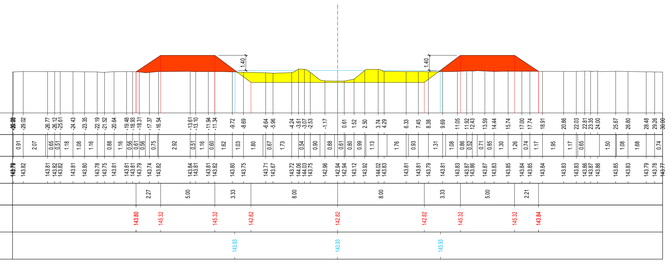

Mat. alla progr. 2+300.00

Mat.	Area (m²)	Vol. (m³)	Vol. Cum. (m³)
Rilevato	21.17	2099.67	43167.67
Scavo	14.04	1384.78	31161.55

Sez. 25
Progr.: 2+400.00
Scala : 1:200:200
Q.Rif. : 140.00

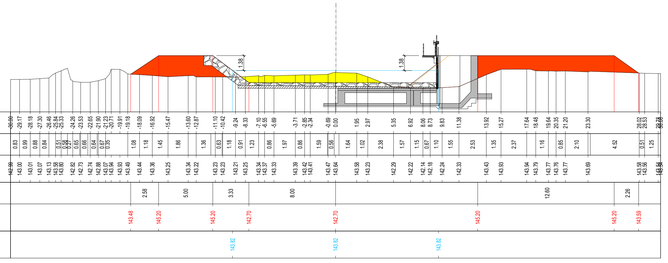

Mat. alla progr. 2+400.00

Mat.	Area (m²)	Vol. (m³)	Vol. Cum. (m³)
Rilevato	32.37	2675.18	45842.86
Scavo	8.63	1137.49	32299.05

Sez. 26
Progr.: 2+500.00
Scala : 1:200:200
Q.Rif. : 140.00

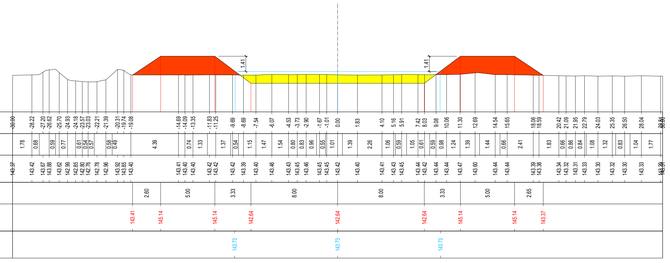

Mat. alla progr. 2+500.00

Mat.	Area (m²)	Vol. (m³)	Vol. Cum. (m³)
Rilevato	25.17	2877.17	48720.03
Scavo	13.51	1106.97	33406.02

Sez. 27
Progr.: 2+580.00
Scala : 1:200:200
Q.Rif. : 140.00

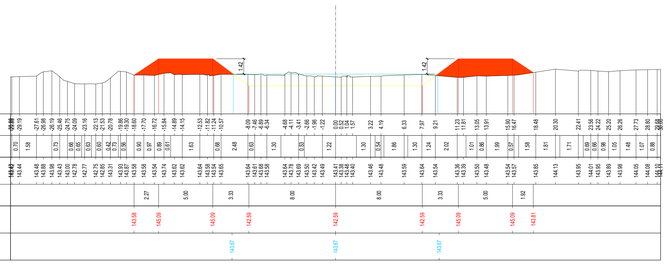

Mat. alla progr. 2+580.00

Mat.	Area (m²)	Vol. (m³)	Vol. Cum. (m³)
Rilevato	21.67	1873.75	50593.77
Scavo	16.80	1212.57	34618.59

Sez. 28
Progr.: 2+758.90
Scala : 1:200:200
Q.Rif. : 140.00

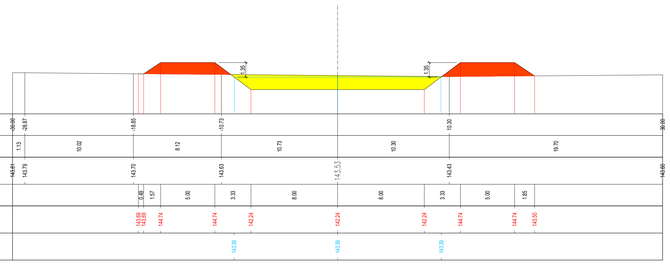

Mat. alla progr. 2+758.90

Mat.	Area (m²)	Vol. (m³)	Vol. Cum. (m³)
Rilevato	15.68	3362.16	53955.93
Scavo	22.97	3554.02	38172.61

Sez. 29
Progr.: 2+835.00
Scala : 1:200:200
Q.Rif. : 140.00

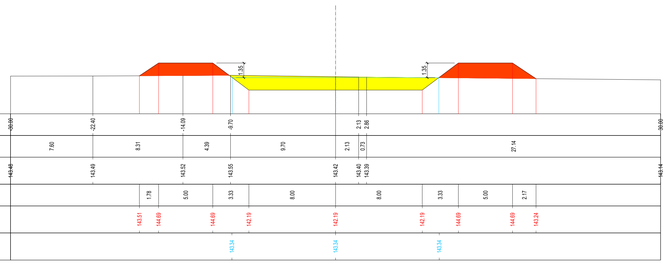

Mat. alla progr. 2+835.00

Mat.	Area (m²)	Vol. (m³)	Vol. Cum. (m³)
Rilevato	17.55	1264.55	55220.48
Scavo	21.91	1707.78	39880.39

Sez. 30
Progr.: 2+905.00
Scala : 1:200:200
Q.Rif. : 140.00

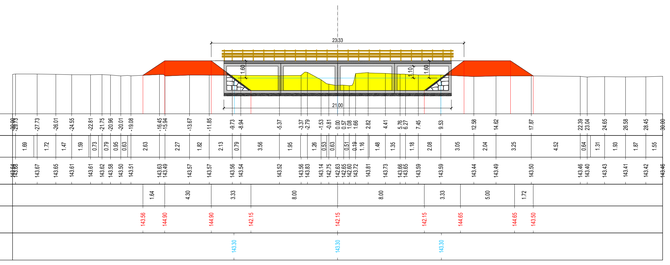

Mat. alla progr. 2+905.00

Mat.	Area (m²)	Vol. (m³)	Vol. Cum. (m³)
Rilevato	14.78	1118.92	56339.40
Scavo	23.41	1587.30	41467.69

Mat.: Terreno movimentato
Vol. Cum.: Valore progressivo del terreno movimentato dalla sezione 1 alla sezione considerata

FASE 1: OPERE PREVISTE NEL PRESENTE APPALTO

Associazione Temporanea di Imprese tra:
HYDRODATA INGEGNERIA DELLE RISORSE IDRICHE
Hydrodata S.p.A. cooperazione mandataria
Via Pontida, 23 - 10023 Chieri (TO) tel. 011 9415911 - fax 011 9415915
e-mail: info@hydrodata.it - www.hydrodata.it
Capitale sociale interamente versato: € 2.670.000,00 i.v.
HYM. STUDIO Ingegneria idraulica
Via Pronda, 23 - 10121 TORINO tel. 011 5681133 - fax 011 5592 881
e-mail: hym@hymstudio.it - www.hymstudio.it
Dott. Ing. Massimo Massaglia n° 7197 ORDINE DELLA PROVINCIA DI TORINO
Dott. Ing. Alessandro Perotto n° 8570 L ORDINE DELLA PROVINCIA DI TORINO

COMUNE DI FONTANETTO PO

Provincia di Vercelli

REALIZZAZIONE CANALE SCOLMATORE AD OVEST DI FONTANETTO PO

PROGETTO ESECUTIVO

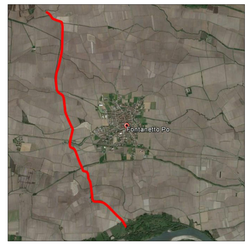

Sezioni trasversali
Scala 1:200 - Tav. 3

CODICE DOCUMENTO	ELABORATO
3218 - 09 - 0310 2 - DWG	10.3

REV.	DATA	REDAZIONE	VERIFICA	AUTORIZZAZIONE	MODIFICHE
02	APR. 24	S. ORIVA	A. DENINA	M. CODO	
01	MAR. 22	M. CODO	R. BERTERO	C. SOLDERA	
00	OTT. 21	M. CODO	R. BERTERO	C. SOLDERA	

RIPRODUZIONE O CONSEGNA A TERZI SOLO DIETRO SPECIFICA AUTORIZZAZIONE