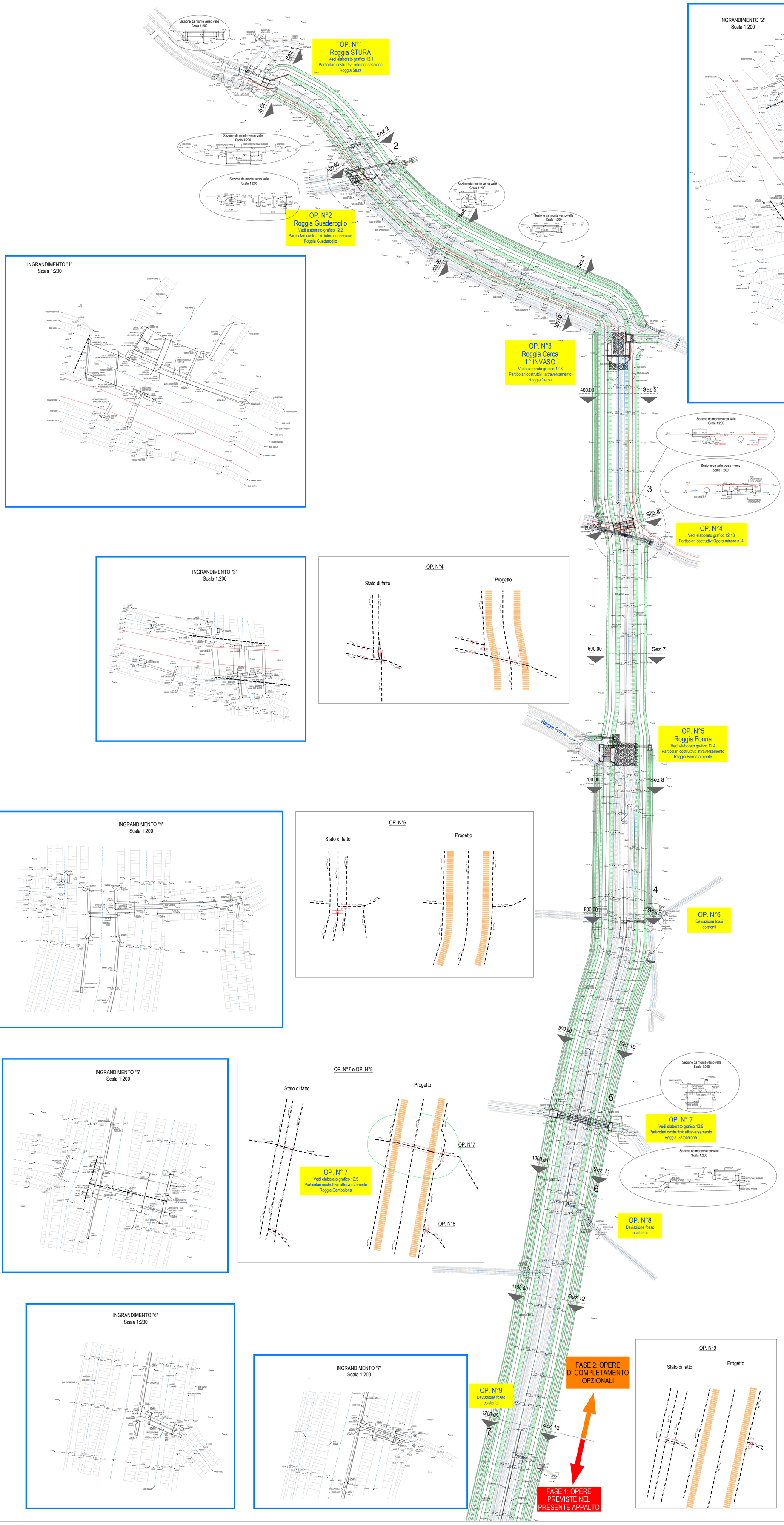

CANALE A SEZIONE TRAPEZIA CON SPONDE NATURALI INERBITE

- OP. N°1 - OP. N°5 : A=29 m, B=10 m, H=2.5 m
- OP. N°5 - OP. N°19 : A=35 m, B=16 m, H=2.5 m
- OP. N°19 - OP. N°22 : A=35 m, B=16 m, H=2.75 m

Sviluppo sistemazione L= 4730 m

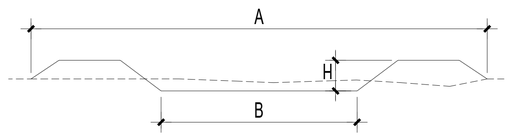

LEGENDA

- Canale scolmatore in progetto
- Strada bianca esistente
- Strada di servizio in progetto
- Attraversamento stradale su canale scolmatore
- Paratoia di regolazione/intercettazione
- Paratoia di regolazione su canale scolmatore
- Immissione/scarico nello scolmatore in progetto, con valvola di non ritorno
- Attraversamento in ponte canale
- Attraversamento in sifone
- Attraversamento strada di accesso
- Sfioro di emergenza
- Ingrandimenti planimetrici dello stato di fatto
- Opere analizzate negli elaborati grafici di dettaglio indicati

Associazione Temporanea di Imprese tra:

HYM. STUDIO Ingegneria idraulica
HY.M. Studio mandante:
Via Pomba, 23 - 10123 TORINO tel. 011 56 13 103, fax 011 55 92 891
e-mail: hym@hymstudio.it www.hymstudio.it

HYDRODATA INGEGNERIA DELLE RISORSE IDRICHE
Hydrodata S.a.s. capogruppo mandataria:
Via Pomba, 23 - 10123 TORINO tel. 011 56 92 811, fax 011 56 20 620
e-mail: hydrodata@hydrodata.it www.hydrodata.it

INGEGNERI DELLA PROVINCIA DI TORINO — Dott. Ing. MASSIMO CODDO n° 7197 A
INGEGNERI DELLA PROVINCIA DI TORINO — Dott. Ing. R. BERTERO n. 2670 L

COMUNE DI FONTANETTO PO

Provincia di Vercelli

REALIZZAZIONE CANALE SCOLMATORE AD OVEST DI FONTANETTO PO

PROGETTO ESECUTIVO

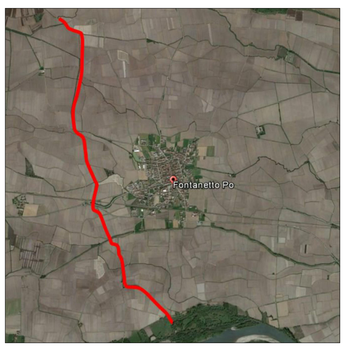

Planimetria su base di rilievo topografico
Scala 1:1.000 - Tav. 1

CODICE DOCUMENTO																		ELABORATO
3	2	1	8	-	0	9	-	0	2	9	0	2	-	D	W	G		8.1

REV.	DATA	REDAZIONE	VERIFICA	AUTORIZZAZIONE	MODIFICHE
02	APR. 24	S. GRIVA	A. DENINA	M. CODDO	
01	MAR. 22	M. CODDO	R. BERTERO	C. SOLDERA	
00	OTT. 21	M. CODDO	R. BERTERO	C. SOLDERA	

RIPRODUZIONE O CONSEGNA A TERZI SOLO DIETRO SPECIFICA AUTORIZZAZIONE