FASE 2: OPERE DI COMPLETAMENTO OPZIONALI

FASE 1: OPERE PREVISTE NEL PRESENTE APPALTO

SEZIONE TIPO "A"
L= 632.00 m

TRATTO DI RACCORDO
L=200.00 m

SEZIONE TIPO "B"
L= 1936.80 m

OP. N°1 Roggia STURA | OP. N°2 Roggia Guidaringhi | OP. N°3 Cunja - 1° Invaso | OP. N°4 | OP. 5 Invaso su Roggia Forna | OP. 6 | OP. 7 Roggia Cambiorata | OP. 8 | OP. 9 | OP. 10 | OP. 11 | OP. 12 2° Invaso | OP. 13

Profilo longitudinale

Scala : 2000:200
Q.Rif. : 130.00



SEZIONE N.	Sez. 1	Sez. 2	Sez. 3	Sez. 4	Sez. 5	Sez. 6	Sez. 7	Sez. 8	Sez. 9	Sez. 10	Sez. 11	Sez. 12	Sez. 13	Sez. 14	Sez. 15	Sez. 16	Sez. 17	Sez. 18	Sez. 19	Sez. 20	Sez. 21
DISTANZA PARZIALE TERRENO (m)																					
DISTANZA PROGRESSIVA TERRENO (m)																					
QUOTA TERRENO (m s.l.m.)																					
QUOTA SPONDA SX (m s.l.m.)																					
QUOTA SPONDA DX (m s.l.m.)																					
DISTANZA PROGRESSIVA PROGETTO																					
QUOTA PROGETTO (m s.l.m.) (FONDO SCORREVOLE)																					
QUOTA PROGETTO (m s.l.m.) (SOMMITA' ARGINE)																					
DIFFERENZA QUOTA TERRENO - PROGETTO (FONDO SCORREVOLE)																					
QUOTA P.L. TI 100 (m s.l.m.)																					
LIVELLETTA FONDO SCORREVOLE PROGETTO																					

TRATTO OP 1 - OP 5

SEZIONE TIPO "A"
Scala 1:100

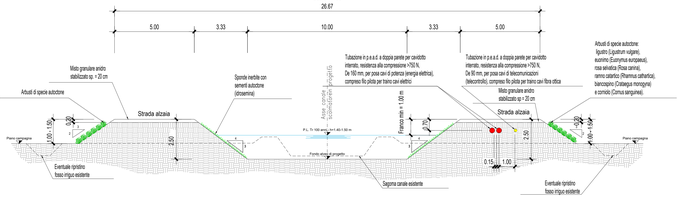

TRATTO OP 5 - OP 19

SEZIONE TIPO "B"
Scala 1:100

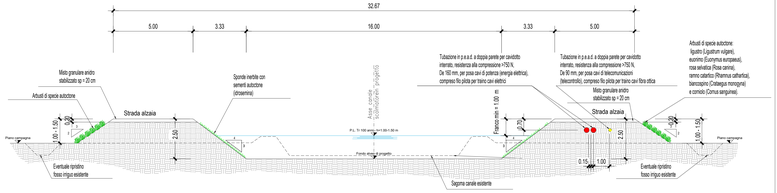

SEZIONE TIPO "B"
L= 1936.80 m

ATTRAVERSAMENTO
RFI - SP 31 Bis - SP 33 - L=112.00 m

SEZIONE TIPO "B"
L= 492.00 m

ATTRAVERSAMENTO
Roggia Camera - L=40.00 m

SEZIONE TIPO "C"
L= 1229.50 m

OP. 14 | OP. 15 Roggia Chiusa | OP. 16 | OP. 17 3°Invaso - (Attraversamento SNAM) | OP. 18 | OP. 19 Roggia Camera - 4°Invaso | OP. 20 | OP. 21 Roggia Reale

Profilo longitudinale

Scala : 2000:200
Q.Rif. : 130.00



SEZIONE N.	Sez. 21	Sez. 22	Sez. 23	Sez. 24	Sez. 25	Sez. 26	Sez. 27	Sez. 28	Sez. 29	Sez. 30	Sez. 31	Sez. 32	Sez. 33	Sez. 34	Sez. 35	Sez. 36	Sez. 37	Sez. 38	Sez. 39	Sez. 40	Sez. 41	Sez. 42	Sez. 43
DISTANZA PARZIALE TERRENO (m)																							
DISTANZA PROGRESSIVA TERRENO (m)																							
QUOTA TERRENO (m s.l.m.)																							
QUOTA SPONDA SX (m s.l.m.)																							
QUOTA SPONDA DX (m s.l.m.)																							
DISTANZA PROGRESSIVA PROGETTO																							
QUOTA PROGETTO (m s.l.m.) (FONDO SCORREVOLE)																							
QUOTA PROGETTO (m s.l.m.) (SOMMITA' ARGINE)																							
DIFFERENZA QUOTA TERRENO - PROGETTO (FONDO SCORREVOLE)																							
QUOTA P.L. TI 100 (m s.l.m.)																							
LIVELLETTA FONDO SCORREVOLE PROGETTO																							

SEZIONE TIPO "C"
L= 1229.50 m

TRATTO DI RACCORDO ALLA SEZIONE DI DEFLUSSO NATURALE
L=274.90 m

TRATTO DI CANALE ESISTENTE DA MANTENERE

OP. 22 2° Invaso | OP. 23 Roggia Lagna | PARMA PO

Profilo longitudinale

Scala : 2000:200
Q.Rif. : 130.00

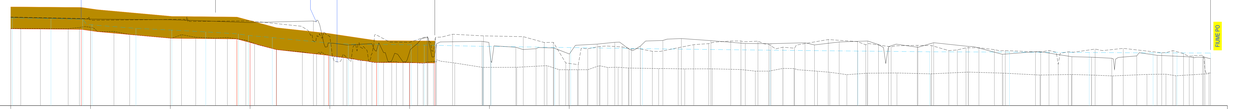

SEZIONE N.	Sez. 43	Sez. 44	Sez. 45	Sez. 46	Sez. 47	Sez. 48	Sez. 49	Sez. 50
DISTANZA PARZIALE TERRENO (m)								
DISTANZA PROGRESSIVA TERRENO (m)								
QUOTA TERRENO (m s.l.m.)								
QUOTA SPONDA SX (m s.l.m.)								
QUOTA SPONDA DX (m s.l.m.)								
DISTANZA PROGRESSIVA PROGETTO								
QUOTA PROGETTO (m s.l.m.) (FONDO SCORREVOLE)								
QUOTA PROGETTO (m s.l.m.) (SOMMITA' ARGINE)								
DIFFERENZA QUOTA TERRENO - PROGETTO (FONDO SCORREVOLE)								
QUOTA P.L. TI 100 (m s.l.m.)								
LIVELLETTA FONDO SCORREVOLE PROGETTO								

TRATTO OP 19 - OP 22

SEZIONE TIPO "C"
Scala 1:100



Associazione Temporanea di Imprese tra:

HYDRODATA
Ingegneria Idraulica
Via Verona 23 - 10122 Torino (Italia) tel. 011 515 16 16 fax 011 532 901
www.hydrodata.it - info@hydrodata.it
Iscritta all'Albo professionale dell'Ordine degli Ingegneri di Torino al n. 3745
Iscritta C.C.I.A. sezione ingegneria
Cod.Fiscale / Partita IVA 07 600 270 012

HYM. STUDIO
Ingegneria Idraulica
Via Verona 23 - 10122 Torino (Italia) tel. 011 515 16 16 fax 011 532 901
www.hymstudio.it - info@hymstudio.it
Iscritta C.C.I.A. sezione ingegneria
Cod.Fiscale / Partita IVA 08 127 110 010

COMUNE DI FONTANETTO PO

Provincia di Vercelli

REALIZZAZIONE CANALE SCOLMATORE AD OVEST DI FONTANETTO PO

PROGETTO ESECUTIVO

Profilo longitudinale e sezioni tipologiche

CODICE DOCUMENTO														ELABORATO
3	2	1	8	-	0	9	-	0	3	0	0	2	D W G	9

ID	GFR. 24	S. CRVA	A. SENNA	M. CODO	
01	MAR. 22	M. CODO	R. BERTERO	C. SOLDERA	
00	OTT. 21	M. CODO	R. BERTERO	C. SOLDERA	
REV.	DATA	REDAZIONE	VERIFICA	AUTORIZZAZIONE	MODIFICHE

RIPRODUZIONE O CONSEGNA A TERZI SOLO DETTA SPECIFICA AUTORIZZAZIONE