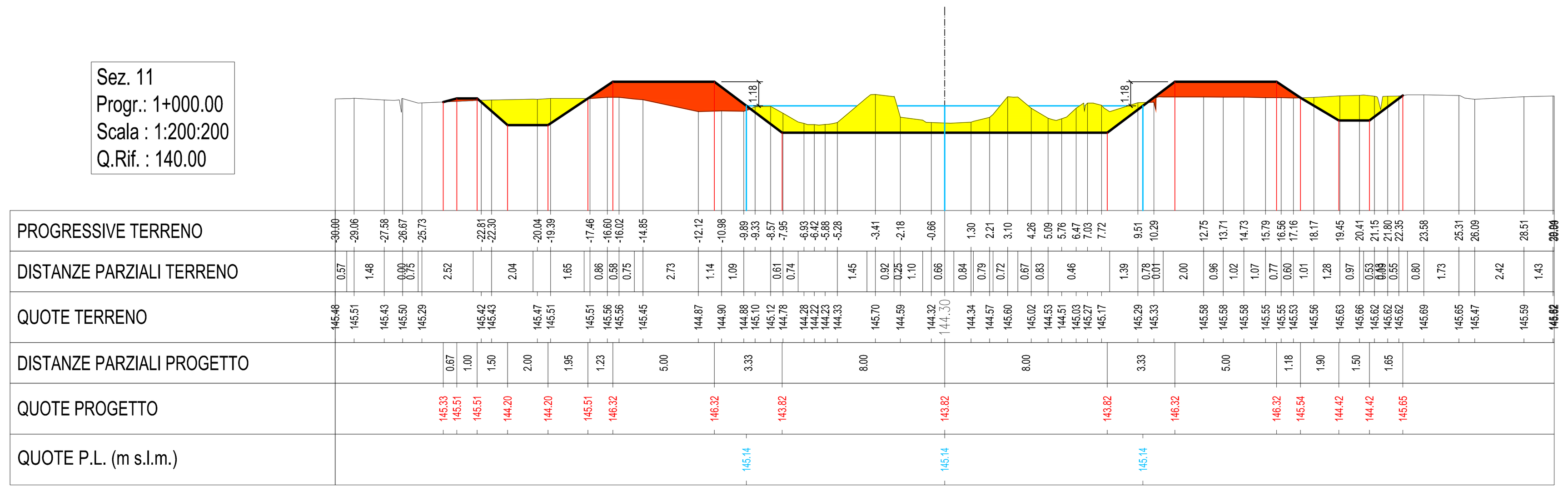

Mat. alla progr. 1+000.00			
Mat.	Area (m²)	Vol. (m³)	Vol. Cum. (m³)
Rilevato	11.99	1587.48	16844.83
Scavo	17.32	1670.71	12981.67

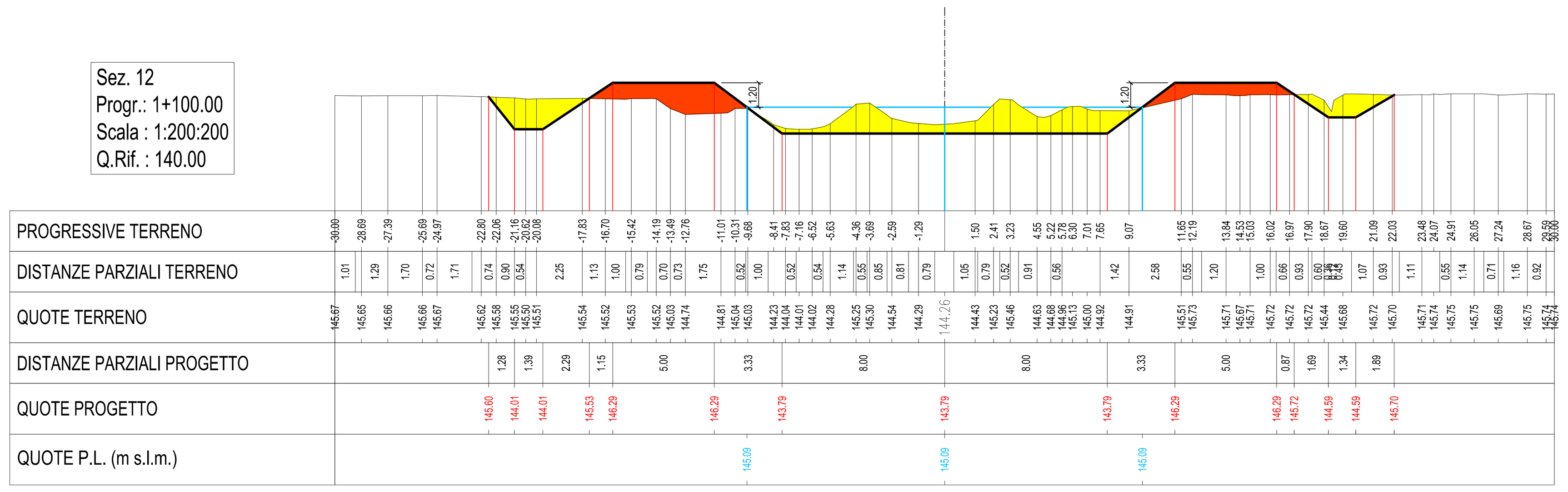

Mat. alla progr. 1+100.00			
Mat.	Area (m²)	Vol. (m³)	Vol. Cum. (m³)
Rilevato	11.30	1164.82	18009.65
Scavo	15.01	1616.55	14598.22

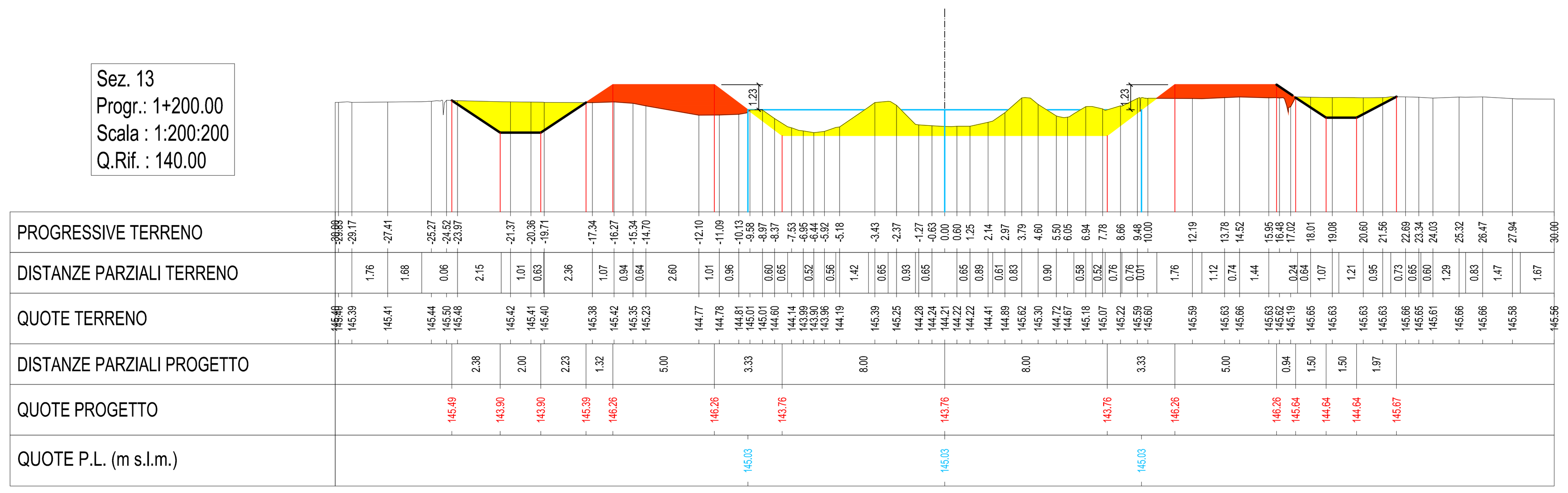

Mat. alla progr. 1+200.00			
Mat.	Area (m²)	Vol. (m³)	Vol. Cum. (m³)
Rilevato	11.89	1161.93	19171.59
Scavo	16.92	1595.52	16193.74

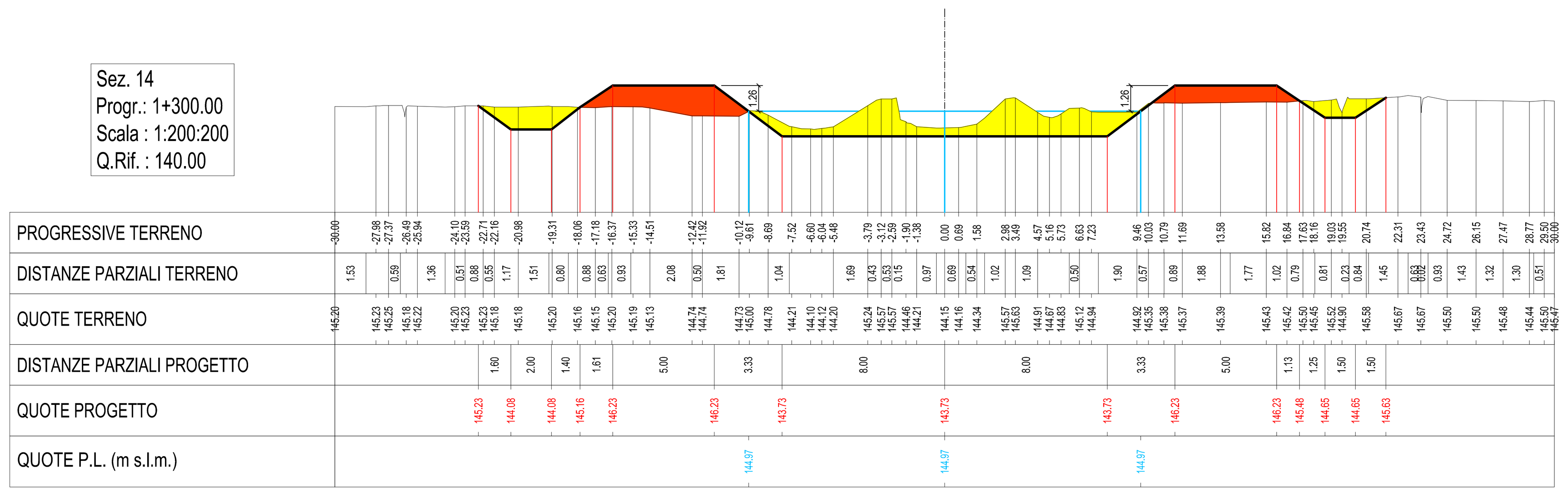

Mat. alla progr. 1+300.00			
Mat.	Area (m²)	Vol. (m³)	Vol. Cum. (m³)
Rilevato	13.66	1277.50	20449.08
Scavo	17.46	1719.05	17912.78

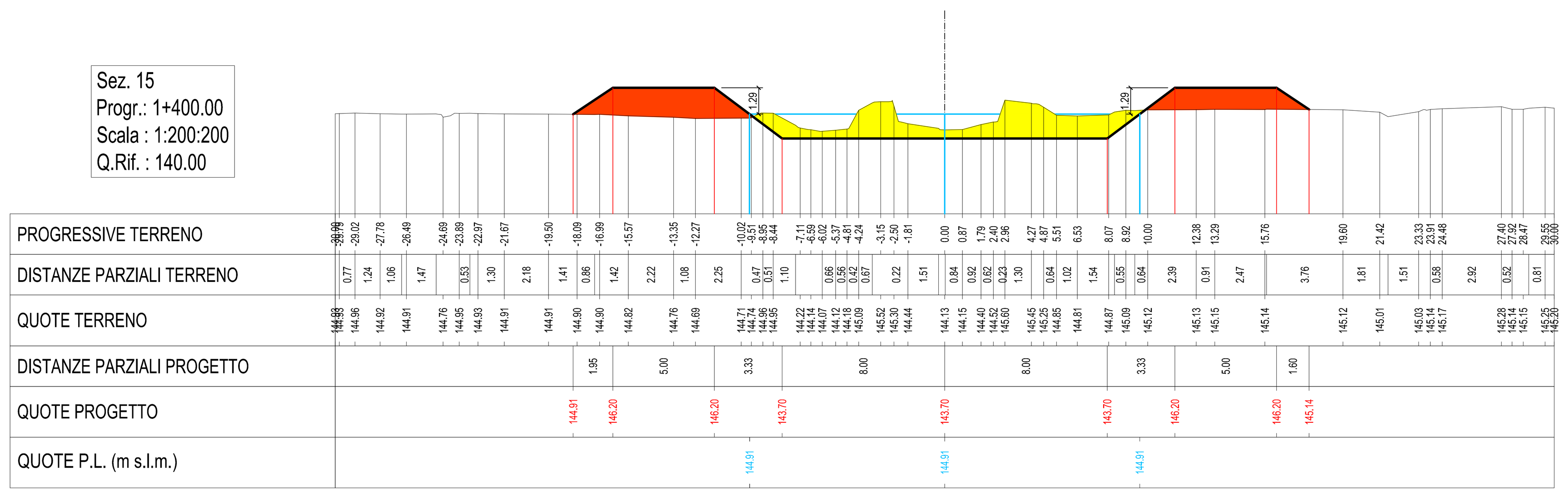

Mat. alla progr. 1+400.00			
Mat.	Area (m²)	Vol. (m³)	Vol. Cum. (m³)
Rilevato	16.92	1522.55	21971.63
Scavo	18.02	1776.61	19689.39

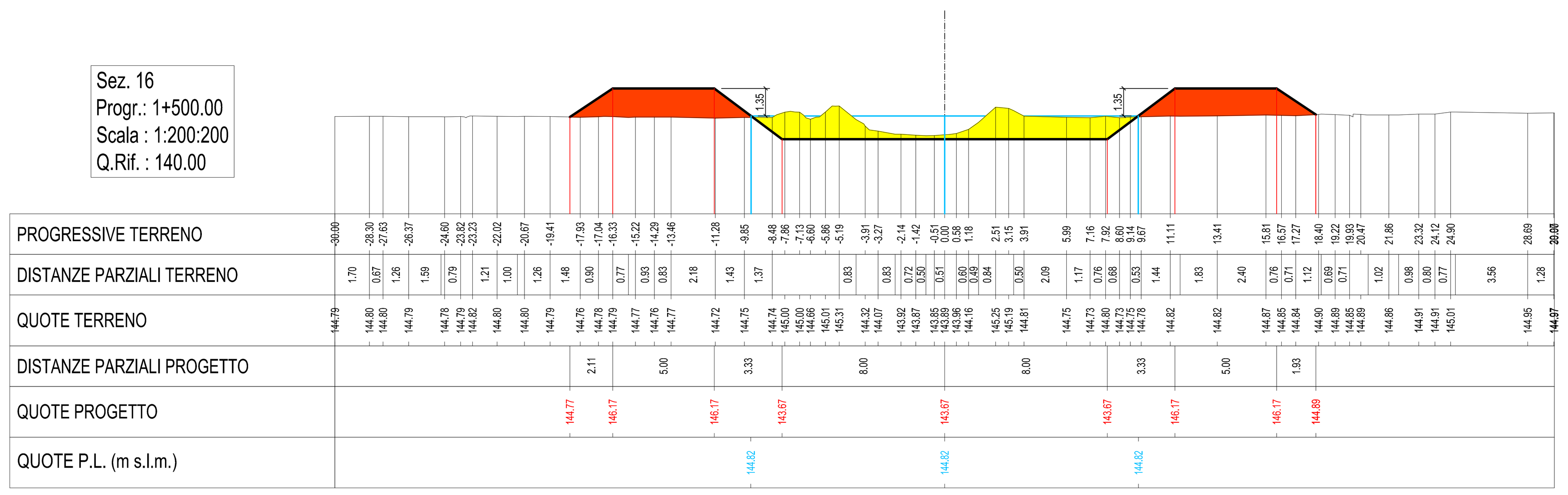

Mat. alla progr. 1+500.00			
Mat.	Area (m²)	Vol. (m³)	Vol. Cum. (m³)
Rilevato	19.21	1801.76	23773.39
Scavo	15.90	1698.11	21387.50

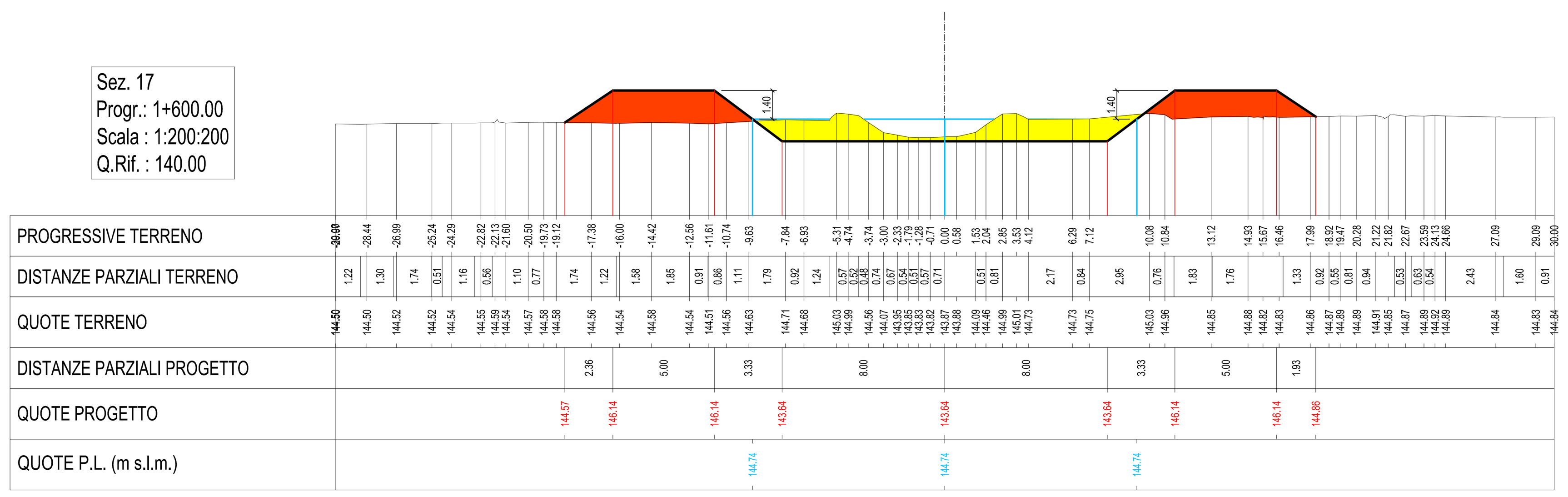

Mat. alla progr. 1+600.00			
Mat.	Area (m²)	Vol. (m³)	Vol. Cum. (m³)
Rilevato	20.27	1974.02	25747.41
Scavo	15.40	1565.41	22952.91

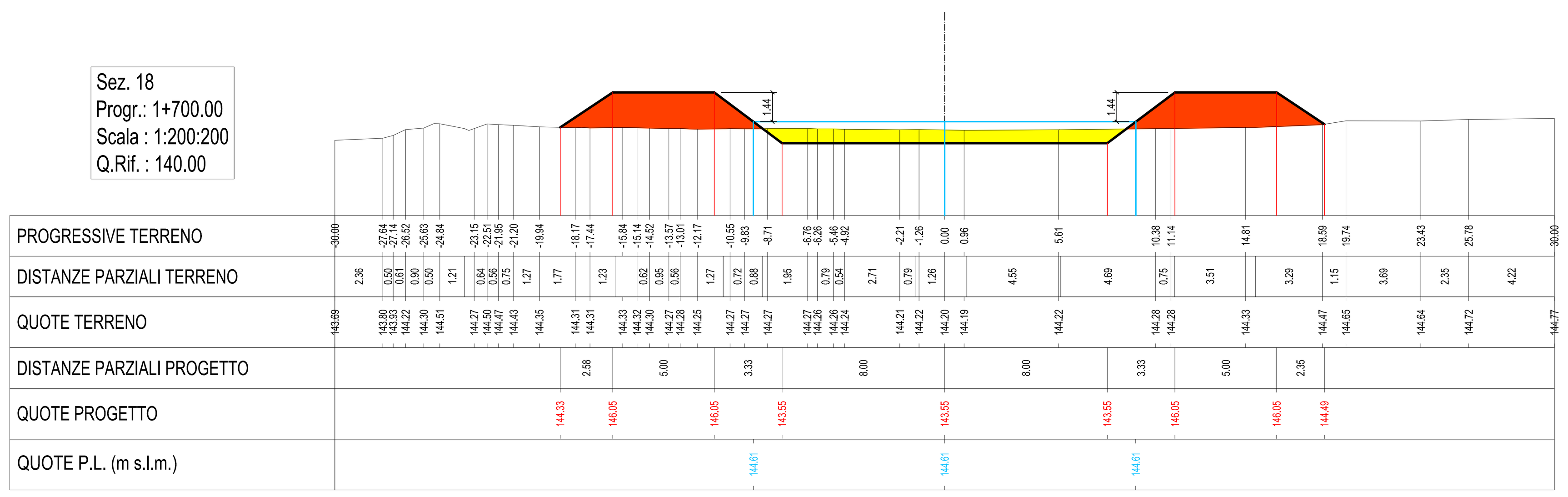

Mat. alla progr. 1+700.00			
Mat.	Area (m²)	Vol. (m³)	Vol. Cum. (m³)
Rilevato	26.00	2306.41	28053.83
Scavo	11.39	1340.47	24293.38

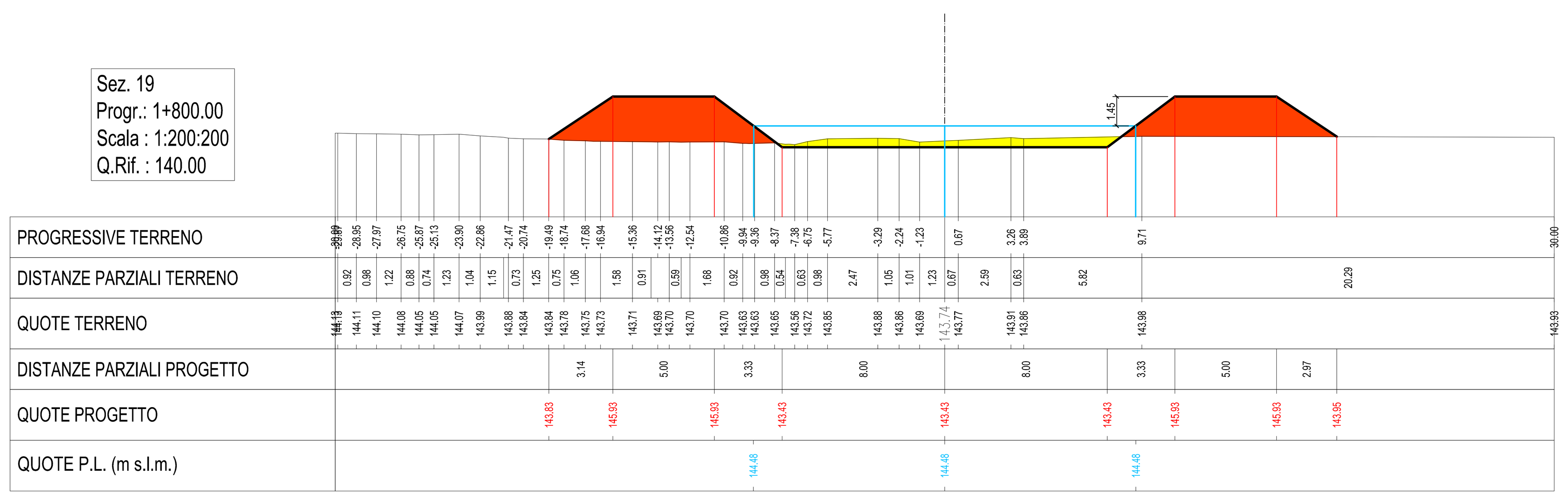

Mat. alla progr. 1+800.00			
Mat.	Area (m²)	Vol. (m³)	Vol. Cum. (m³)
Rilevato	33.41	2960.39	31014.21
Scavo	6.48	894.46	25187.84

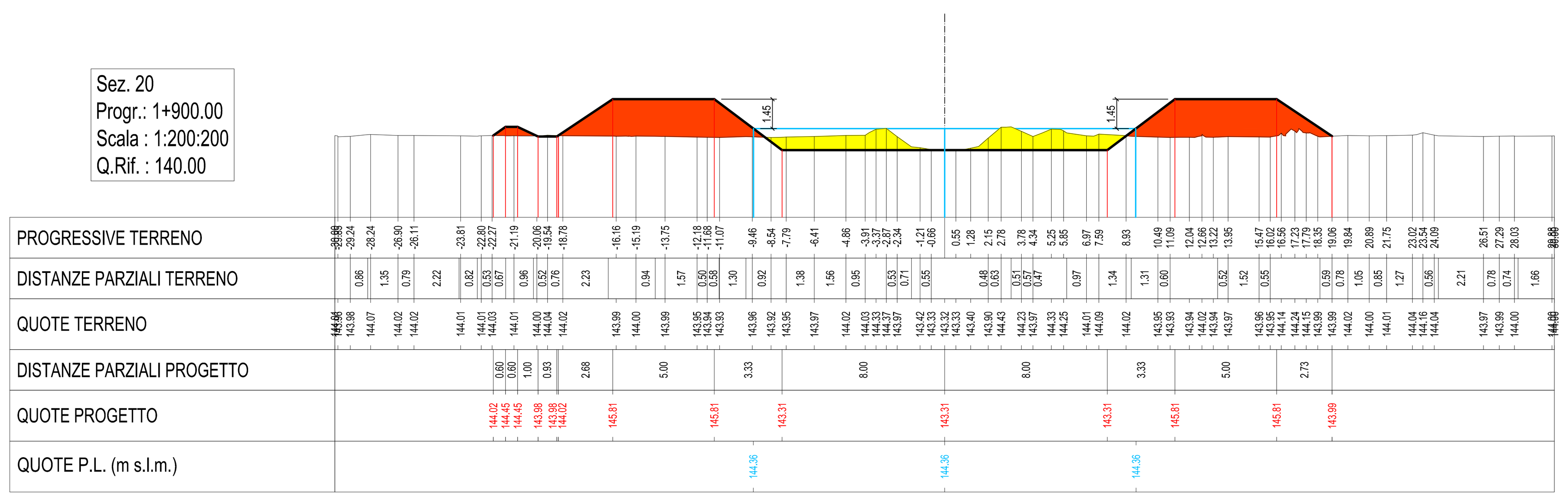

Mat. alla progr. 1+900.00			
Mat.	Area (m²)	Vol. (m³)	Vol. Cum. (m³)
Rilevato	27.54	3062.67	34076.88
Scavo	10.62	851.24	26039.08

Mat.: Terreno movimentato
Vol. Cum.: Valore progressivo del terreno movimentato dalla sezione 1 alla sezione considerata

Associazione Temporanea di Imprese tra:

HYDRODATA INGEGNERIA DELLE RISORSE IDRICHE
Hydrodata S.p.A. capogruppo mandataria:
Via Pomba, 23 - 10123 TORINO tel. 011 55 92 811, fax 011 56 20 620
e-mail: hydrodata@hydrodata.it www.hydrodata.it

HY.M. STUDIO Ingegneria idraulica
HY.M. Studio mandante:
Via Pomba, 23 - 10123 TORINO tel. 011 56 13 103, fax 011 55 92 891
e-mail: hym@hymstudio.it www.hymstudio.it

ORDINE INGEGNERI DELLA PROVINCIA DI TORINO – Dott. Ing. MASSIMO CODO n° 7197V
ORDINE INGEGNERI DELLA PROVINCIA DI TORINO – Dott. Ing. ROBERTO BERTERO n. 7570 L

COMUNE DI FONTANETTO PO

Provincia di Vercelli

REALIZZAZIONE CANALE SCOLMATORE AD OVEST DI FONTANETTO PO

PROGETTO ESECUTIVO

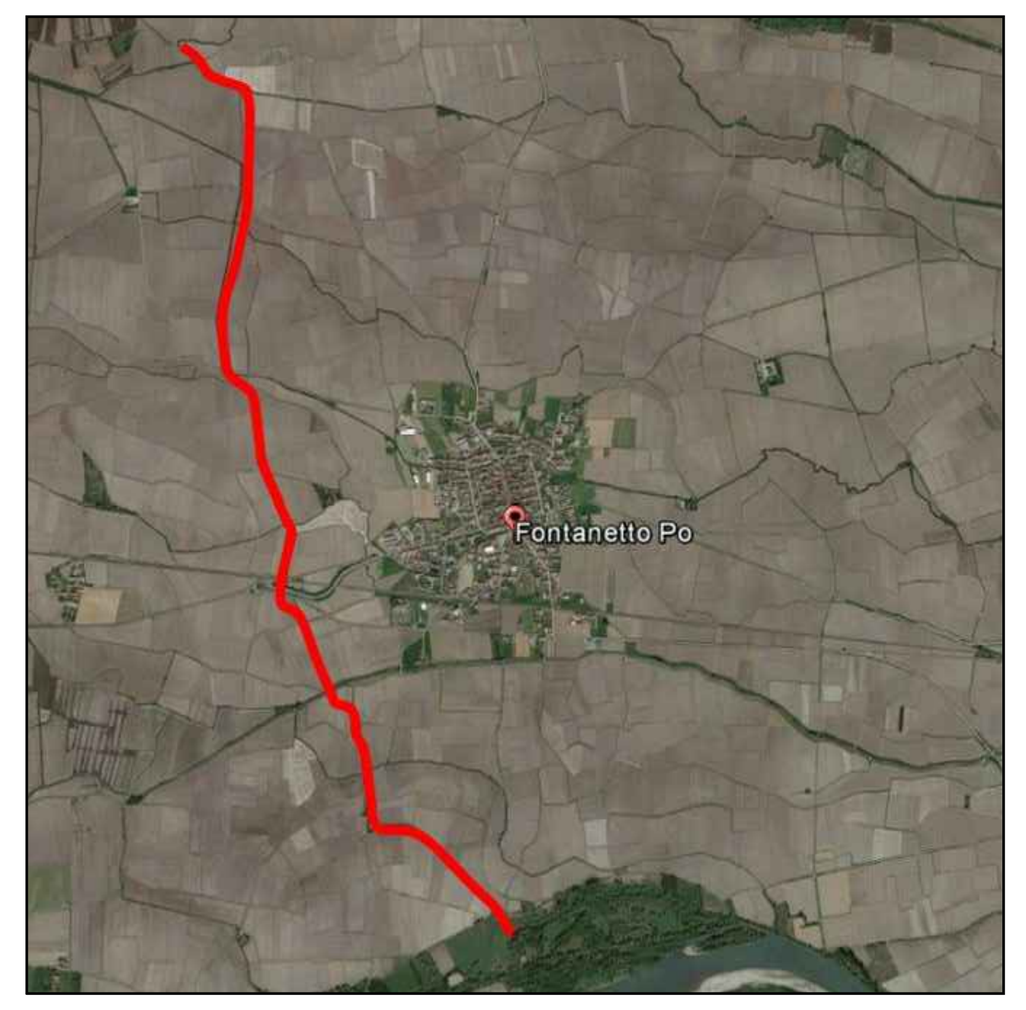

Sezioni trasversali
Scala 1:200 - Tav. 2

CODICE DOCUMENTO	ELABORATO
3218-09-03100-DWG	10.2

00	OTT. 21	M. CODO	R. BERTERO	C. SOLDERA	
REV.	DATA	REDAZIONE	VERIFICA	AUTORIZZAZIONE	MODIFICHE

RIPRODUZIONE O CONSEGNA A TERZI SOLO DIETRO SPECIFICA AUTORIZZAZIONE