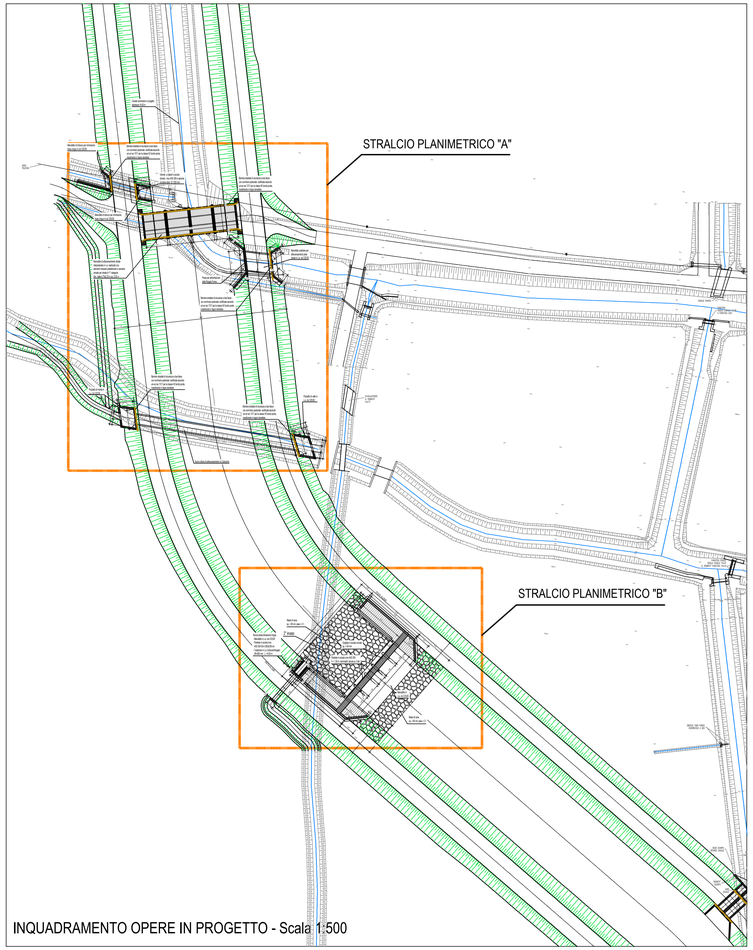

INQUADRAMENTO OPERE IN PROGETTO - Scala 1:500

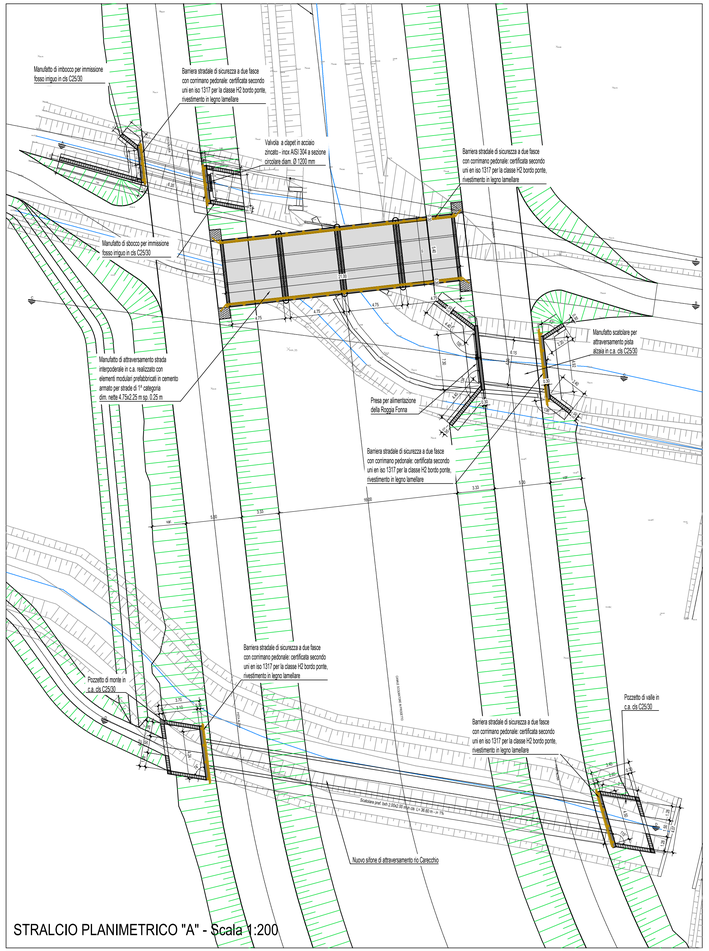

STRALCIO PLANIMETRICO "A" - Scala 1:200

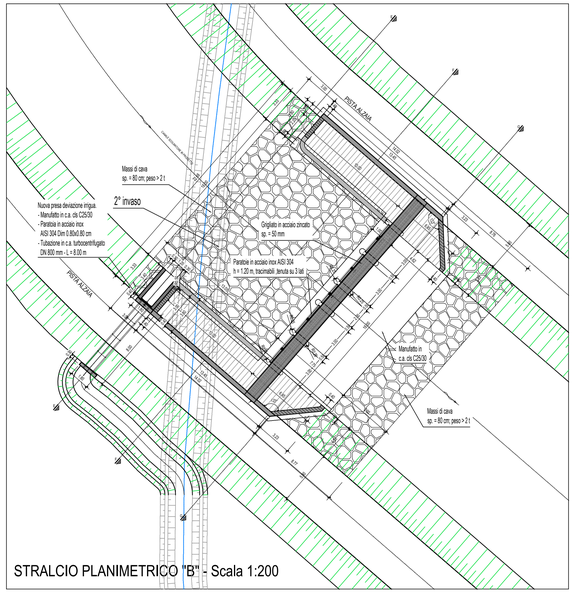

STRALCIO PLANIMETRICO "B" - Scala 1:200

Associazione Temporanea di Imprese tra:

HYDRODATA INGEGNERIA DELLE RISORSE IDRICHE

Hydrodata S.p.A. - ideografo mandataria:
Via Pontida, 23 - 10123 TORINO tel. 011 58 92 811 - fax 011 38 20 800
e-mail: hydrodata@hydrodata.it - www.hydrodata.it

HY.M. STUDIO Ingegneria Idraulica

HY.M. Studio (non aderente)
Via Pontida, 23 - 10123 TORINO tel. 011 55 92 891 - fax 011 55 92 103
e-mail: hym@hymstudio.it - www.hymstudio.it

ORDINE DEGLI INGEGNERI DELLA PROVINCIA DI TORINO
Dott. Ing. MASSIMO BOSETTO n° 7197

COMUNE DI FONTANETTO PO

Provincia di Vercelli

REALIZZAZIONE CANALE SCOLMATORE AD OVEST DI FONTANETTO PO

PROGETTO ESECUTIVO

Attraversamento Roggia Fonna a valle
OP. 12 - 2° invaso - Tavola 1

CODICE DOCUMENTO	ELABORATO
3 2 1 8 - 0 9 - 0 4 5 0 1 . D W G	12.6.a

REV.	DATA	REDAZIONE	VERIFICA	AUTORIZZAZIONE	MODIFICHE
01	APR. 22	M. CODO	R. IBERTERO	C. SOLDERA	
00	MAR. 21	M. CODO	R. IBERTERO	C. SOLDERA	

REPRODUZIONE O CONSEGNA A TERZI SOLO DETTO SPECIFICA AUTORIZZAZIONE